

КАДАСТРОВЫЙ ПАСПОРТ

помещения

(выписка из государственного кадастра недвижимости)

Лист №	1	Всего листов:	2
--------	---	---------------	---

"31" октября 2013 г. № 54/201/13-331314	
Кадастровый номер:	54:35:021060:3046
Номер кадастрового квартала:	54:35:021060
Характер сведений государственного кадастра недвижимости (статус записи о помещении):	—

Описание объекта недвижимого имущества:

1	Кадастровый номер здания (сооружения), в котором расположено помещение:	54:35:021060:2983
2	Этаж (этажи), на котором расположено помещение:	Этаж № подвал
3	Общая площадь помещения:	117.3
4	Местоположение:	630004 Новосибирская область, г Новосибирск, ул Сибирская, д 31
5	Назначение:	Нежилое (жилое, нежилое)
6	Вид жилого помещения в многоквартирном доме:	— (комната, квартира)
7	Кадастровый номер квартиры, в которой расположена комната:	—
8	Кадастровая стоимость (руб.):	938940.75
9	Предыдущие кадастровые (условные) номера объекта недвижимого имущества:	35:04687/000:100, 1-16
10	Особые отметки:	
11	Наименование органа кадастрового учета:	филиал федерального государственного бюджетного учреждения «Федеральная кадастровая палата Федеральной службы государственной регистрации, кадастра и картографии» по Новосибирской области

Инженер-технолог 2 категории	Андреева А. Б.
(полное наименование должности)	(инициалы, фамилия)




КАДАСТРОВЫЙ ПАСПОРТ
помещения
(выписка из государственного кадастра недвижимости)

Лист №	2	Всего листов:	2
--------	---	---------------	---

"31" октября 2013 г. № 54/201/13-331314

Кадастровый номер: 54:35:021060:3046

План расположения помещения на этаже Этаж № подвал:



Масштаб 1: 150

Инженер-технолог 2 категории (полное наименование должности)		Андреева А. Б. (инициалы, фамилия)
---	--	---------------------------------------

ПЛАН ПОМЕЩЕНИЯ



Нежилые помещения

(выкопировка из поэтажного плана)

подвал



Схема расположения помещений



РОССИЯ	ОГУП "Техцентр НСО"		Лист №	1
Литер	ПОЭТАЖНЫЙ ПЛАН		Листов	1
	Нежилые помещения			
	Улица	Сибирская	№	31
	Населенный пункт	Новосибирск		Масштаб
A	Район	Железнодорожный		1:200
	Субъект РФ	Новосибирская область		
Дата	Исполнитель	Инициалы, фамилия		Подпись
18.10.2012г.	Специалист	Архипов М.В.		<i>Архипов М.В.</i>
18.10.2012г.	Проверил	Коломейцева Т.А.		<i>Коломейцева Т.А.</i>

I. Сведения о принадлежности

№ п.п.	Учетная надпись	Наименование документов	Доля (часть, литера)
1	2	3	4

II. Экспликация к поэтажному плану помещения

Литера по плану	Этаж	номер ячейки	Номер помещения на плане	Назначение частей помещения	Формула подсчета площади по внутреннему обмеру	Нежилая		Общая площадь жилого помещения	из нее		Площадь помещений вспомогательного использования (поджиг, балконов, веранд, террас), кв.м.	Высота, м	Самостоятельно переустроенная или перепланированная площадь, кв.м.	Примечание
						Общая	в т.ч. Основная		Жилая	Подсобная				
1	2	3	4	5	6	7	8	9	10	11	12	13	14	
A	п.		1	коридор		0,9					1,90			
			2	кабинет		20,1					"			
			3	встроенный шкаф		0,3					"			
			4	коридор		0,2					"			
			5	встроенный шкаф		0,3					"			
			6	кабинет		8,1					"			
			7	встроенный шкаф		0,2					"			
			8	встроенный шкаф		0,3					"			
			9	кабинет		21,7					"			
			10	кабинет		16,5					"			
			11	кладовая		2,0					"			
			12	кабинет		9,4					"			
			13	кабинет		8,3					"			
			14	туалет		1,4					"			
			15	санузел		1,3					"			
			16	коридор		26,3					"			
				Итого:		117,3								



С.Ю.